










Územní plán DOUBRAVICE




VÝKRES ZÁKLADNÍHO ČLENĚNÍ ÚZEMÍ



LEGENDA


-  HRANICE ŘEŠENÉHO ÚZEMÍ
-  HRANICE KATASTRÁLNÍHO ÚZEMÍ
-  HRANICE ZASTAVĚNÉHO ÚZEMÍ
-  HRANICE ZASTAVITELNÝCH PLOCH
-  VYMEZENÍ PLOCH ZASTAVĚNÉHO ÚZEMÍ
-  VYMEZENÍ ZASTAVITELNÝCH PLOCH
-  VYMEZENÍ PLOCH KTERÉ JE NUTNO ŘEŠIT ÚZEMNÍ STUDIÍ
-  HRANICE PLOCH KTERÉ JE NUTNO ŘEŠIT ÚZEMNÍ STUDIÍ
-  VYMEZENÍ PLOCH PŘESTAVBY

INFORMATIVNÍ ÚDAJE

-  OZNAČENÍ VYUŽITÍ PLOCH
-  ČÍSELNÉ OZNAČENÍ NAVRŽENÝCH PLOCH
-  PLOCHY DOPRAVNÍ INFRASTRUKTURY

PŘÍLOHA Č.1 OOP - VÝROKOVÉ ČÁSTI ÚP

ÚZEMNÍ PLÁN DOUBRAVICE

VÝROKOVÁ ČÁST ÚZEMNÍHO PLÁNU			
VÝKRES		VÝKRES ZÁKLADNÍHO ČLENĚNÍ ÚZEMÍ	
ČÍSLO ZAKÁZKY	43_2009	Projektový ateliér AD s.r.o.	
MĚŘITKO	1 : 5 000	Ing. arch. Jaroslav Daněk	
DATUM	LEDEN 2014	Havova 4, Č. Budějovice, 370 01, tel. 387 311 238 IČ 25194771, DIČ CZ25194771, mobil 605 277 998	
KRESLIL	MARCELA FENCLOVÁ		
ČÍSLO VÝKRESU	1	ČÍSLO PARÉ	1

ZÁZNAM O ÚČINNOSTI

SPRÁVNÍ ORGÁN, KTERÝ ÚP VYDAL:	OPRÁVNĚNÁ ÚŘEDNÍ OSOBA POŘIZOVATELE: JMÉNO A PŘÍJMENÍ: ING. LUBOŠ LACINA
ZASTUPITELSTVO OBCE DOUBRAVICE	FUNKCE: VEDOUcí ODBORU ÚZEMNÍHO PLÁNOVÁNÍ MAGISTRÁT MĚSTA ČESKÉ BUDĚJOVICE
DATUM NABÝTÍ ÚČINNOSTI:	OTISK ÚŘEDNÍHO RAZÍTKA:

